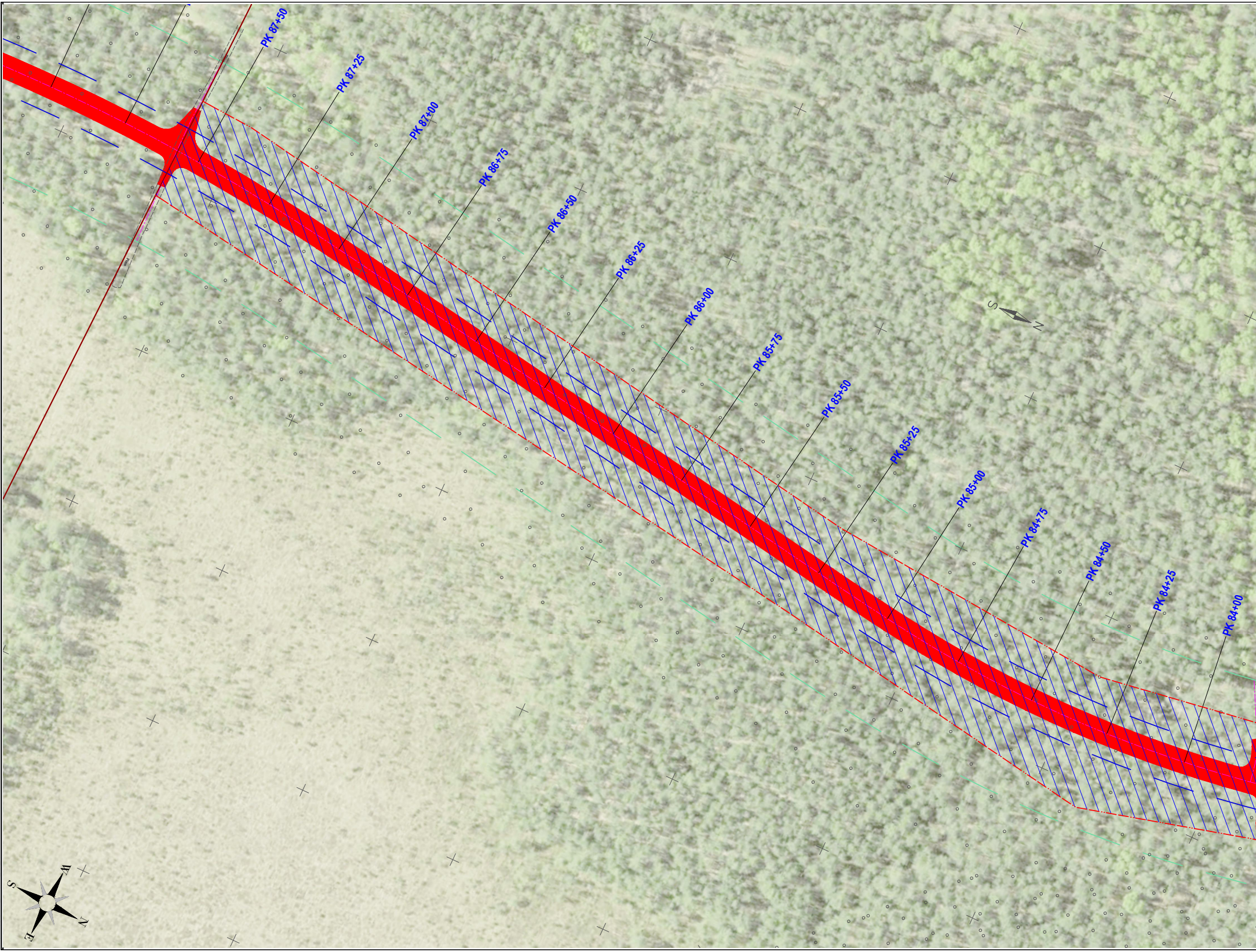
PK 87+50
PK 87+25
PK 87+00
PK 86+75
PK 86+50
PK 86+25
PK 86+00
PK 85+75
PK 85+50
PK 85+25
PK 85+00
PK 84+75
PK 84+50
PK 84+25
PK 84+00
S
N
S
W
N
E

Trükitud: 21.01.2026

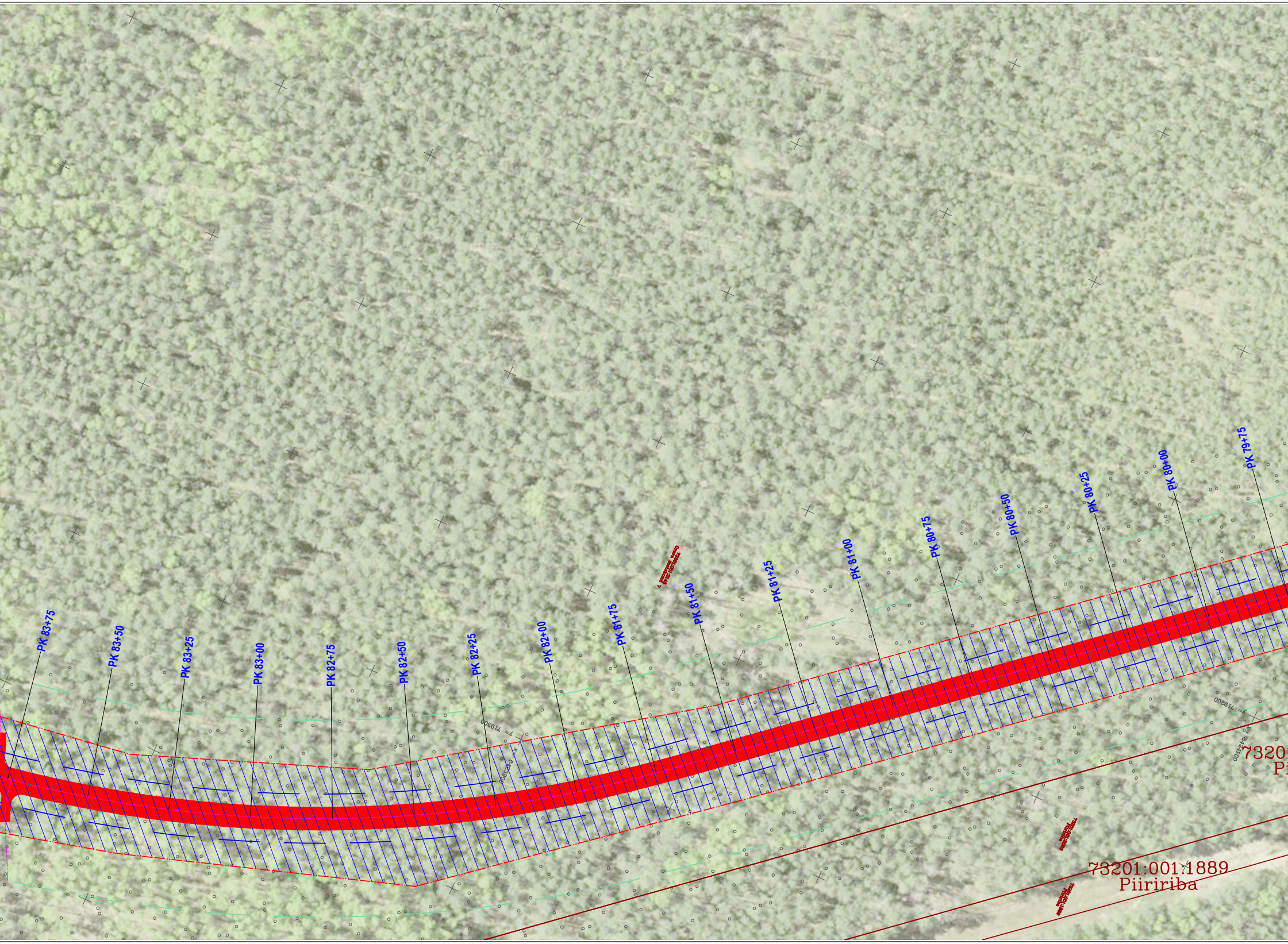
PK 83+75
PK 83+50
PK 83+25
PK 83+00
PK 82+75
PK 82+50
PK 82+25
PK 82+00
PK 81+75
PK 81+50
PK 81+25
PK 81+00
PK 80+75
PK 80+50
PK 80+25
PK 80+00
PK 79+75
y= 719300
x= 6423900
y= 719200
x= 6424100
7320
Pi
73201:001:1889
Piiririba

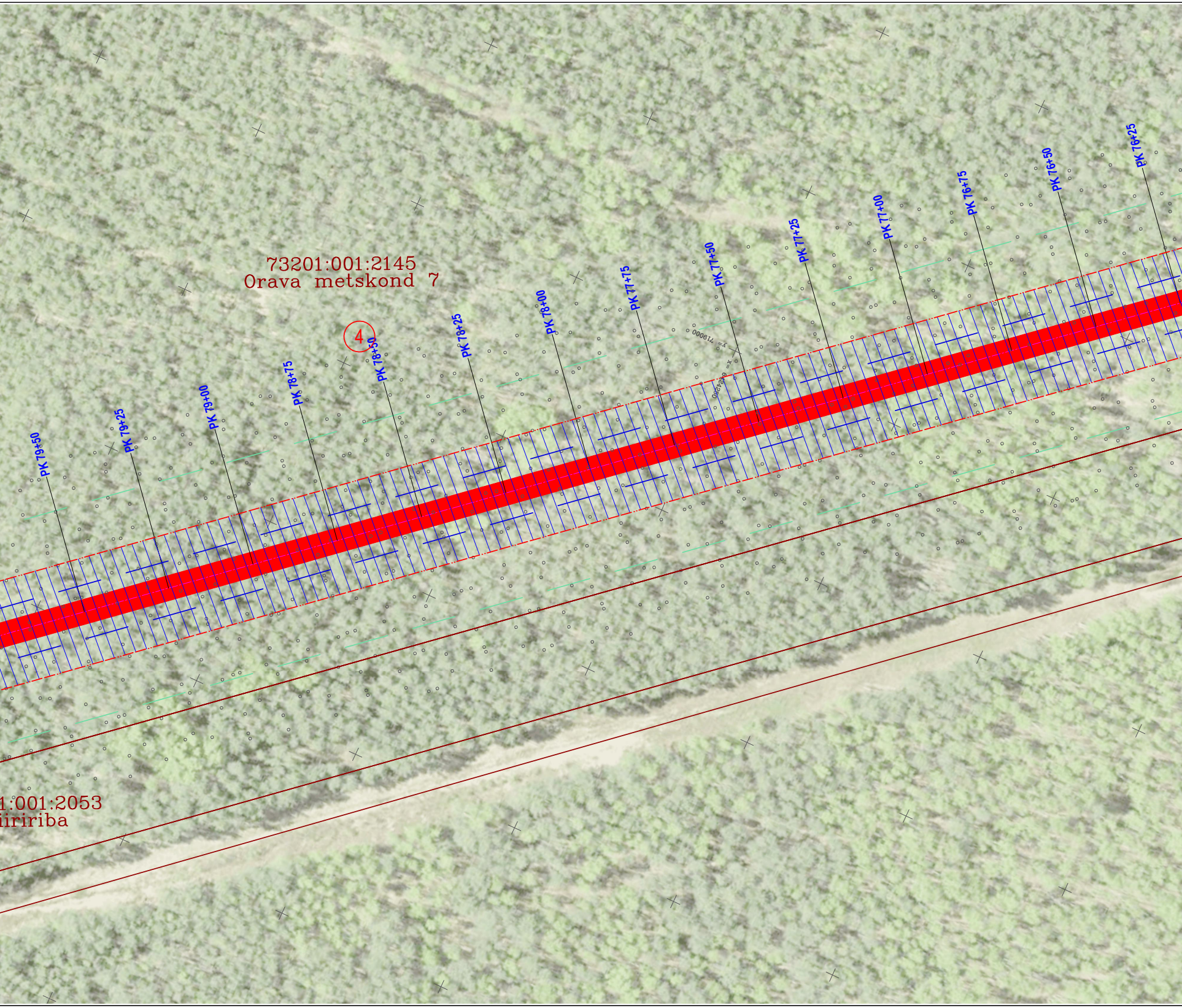

73201:001:2145
Orava metskond 7
4
PK 76+25
PK 76+50
PK 76+75
PK 77+00
PK 77+25
PK 77+50
PK 77+75
PK 78+00
PK 78+25
PK 78+50
PK 78+75
PK 79+00
PK 79+25
PK 79+50
y= 719000
x= 6424250
1:001:2053
iiririba

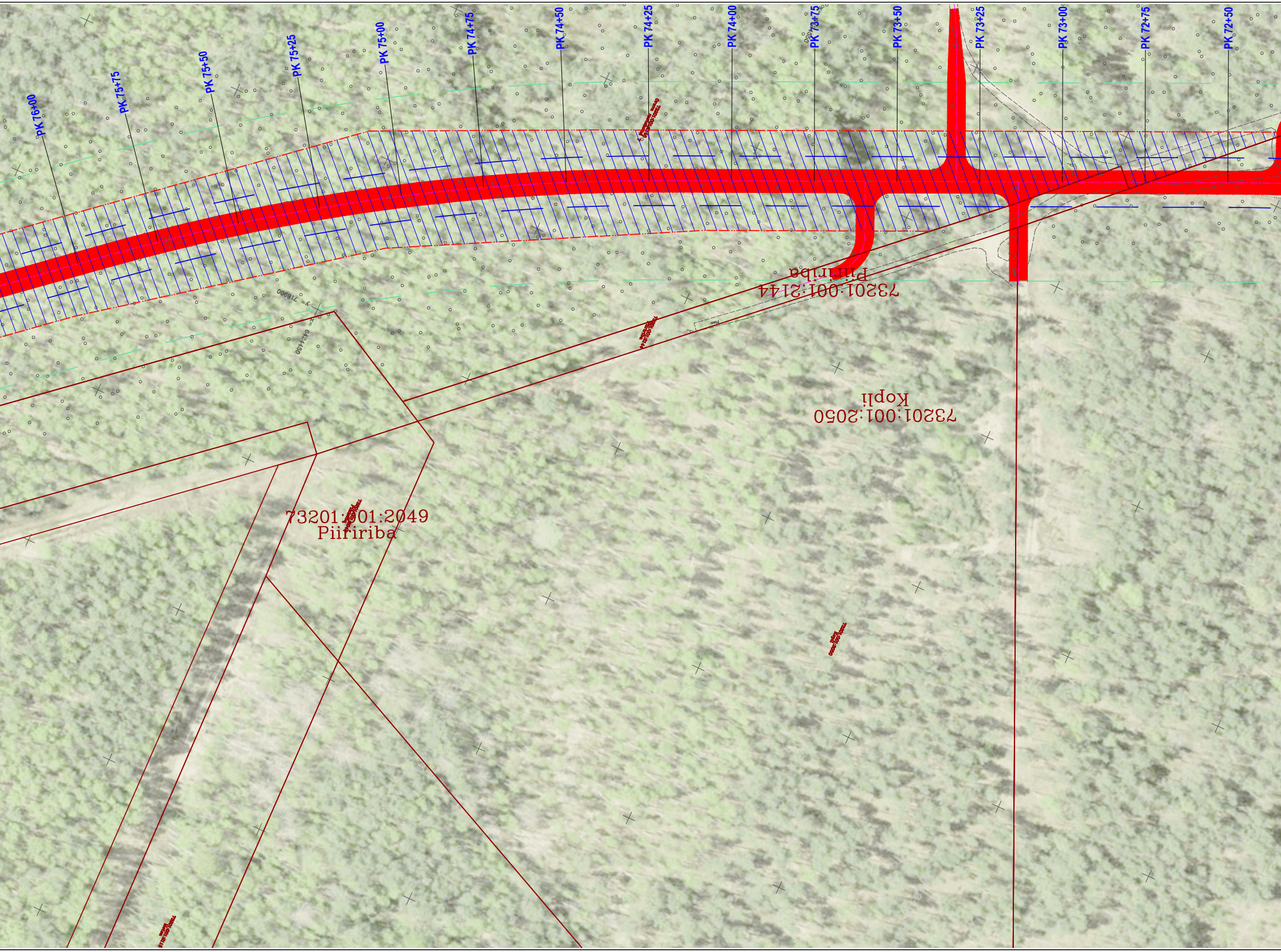
PK 76+00
PK 75+75
PK 75+50
PK 75+25
PK 75+00
PK 74+75
PK 74+50
PK 74+25
PK 74+00
PK 73+75
PK 73+50
PK 73+25
PK 73+00
PK 72+75
PK 72+50
73201:001:2144
Piiririba
73201:001:2050
Kopli
73201:001:2049
Piiririba
y= 718900
x= 6424450


PK 72+25
PK 72+00
PK 71+75
PK 71+5
y= 718750
x= 6424750

POS NR	4
Kinnistu nimi	Orava metskond 7
Katastritunnus	73201:001:2145
Registriosa nr	14785350
Asustusüksus	Sesniki küla
Sihtotstarve	Maatulundusmaa
Mõõdistusviis	-
Omandivorm	Riigiomand
Pindala [m²]	1758318
Omandatav maa TRAM-le [m²]	46583

TINGMÄRGID

───	Katastriüksuse piir
①	Katastriüksuse positsiooni number
— — · · —	Teemaa piiri ettepanek
▨	Äralõige transpordimaa jaoks
— — — —	Teega külgnev vaba ruum 4m
— — — —	Tee kaitsevöönd

	Töö nimetus	Töö nr
roadplan Reg kood: 12432118 Tiigi 78, 50410 Tartu info@roadplan.ee www.roadplan.ee	Riigitee 18178 Värska-Ulitina tee „Saatse saapa“ ümbersõit	24045-2
	Joonise nimetus KRUNDIJAOTUSKAVA - POS 4	Mõõtkava 1:1000